



Rua José Clementino Rodrigues Coelho, 60, Centro, Dormentes-PE.  
CEP: 56.355-000 Fone: 87 3865 1550/1429/1411/1681 CNPJ: 35.667.377/0001-83  
E-mail: [prefdormentes@uol.com.br](mailto:prefdormentes@uol.com.br)

## GABINETE DO PREFEITO

Lei n.º 428/2012.

**Ementa:** Autoriza o poder Executivo a alienar por doação, imóvel público municipal para a diocese se Petrolina-PE. e dá outras providências.

**O PREFEITO DO MUNICÍPIO DE DORMENTES**, Estado de Pernambuco, no uso de suas atribuições constitucionais e legais, faz saber que a Câmara de Vereadores aprovou e ele sanciona a seguinte Lei:

Art. 1º - Fica autorizado o Chefe do Poder Executivo Municipal, a alienar para a Diocese Petrolina –PE, por doação, imóvel público pertencente ao patrimônio público deste Município de Dormentes, situado na Rua José Francisco Rodrigues, n.º 10, bairro Olímpio José Rodrigues, com área de 500,00m<sup>2</sup> (quinhentos metros quadrados), medindo 10 (dez) metros de largura por 50 (cinquenta) metros de comprimento, possuidor da matrícula nº 3.253, R-01, fls. 144, Livro 2L, do Cartório de Imóveis de Afrânio, Pernambuco, e que tem as seguintes confrontações: Frente para o Sul: medindo 10 (dez) metros de frente, com a Rua José Francisco Rodrigues; Fundos para o Norte: medindo 10 (dez) metros de fundos com a Rua Augusto Manoel Rodrigues; Para o Leste: medindo 50 (cinquenta) metros com a Avenida Maria Reis de Macedo; Para o Oeste: medindo 50 (cinquenta) metros de comprimento com a Capela Santa Terezinha – Paróquia São José, de conformidade com as especificações constantes no croqui anexo, que faz parte integrante desta Lei, como se aqui transcrito fosse.

Art. 2º - A doação de que trata esta Lei tem como fundamento e finalidade o interesse público existente na permuta do imóvel em questão com imóvel de propriedade da Diocese de Petrolina-PE, que foi transferido para o Município, dotado das seguintes características, situado a rua Augusto Manoel Rodrigues n.º 10 Bairro Olimpico Jose Rodrigues Dormentes-PE, com área de 624,96m<sup>2</sup> (seiscentos e vinte e quatro metros e noventa e seis centímetro

Geomarcos  
Prefeito  
CPE nº 428/2012



Rua José Clementino Rodrigues Coelho, 60, Centro, Dormentes-PE.  
CEP: 56.355-000 Fone: 87 3865 1550/1429/1411/1681 CNPJ: 35.667.377/0001-83  
E-mail: [prefdormentes@uol.com.br](mailto:prefdormentes@uol.com.br)

### GABINETE DO PREFEITO

quadrados), medindo 18 (dezoito) metros de largura por 34,72 (trinta e quatro metros e setenta e dois centímetros) de comprimento, havido Escritura de Ratificação, devidamente matriculada sob o nº 4.395-AV-03-4.395, as folhas 133 do Livro 2-R, ambas datadas de 08/06/2007 do Cartório de Imóveis de Afrânio, Pernambuco, e que tem as seguintes confrontações: Frente para o Norte medindo 18 (dezoito) metros de frente com a rua Augusto Manoel Rodrigues, fundo para o Sul medindo 18 (dezoito) metros com a Capela Santa Terezinha – Paróquia São José, para o Leste medindo 34,72 (trinta e quatro metros e setenta e dois centímetros) com a Capela Santa Terezinha – Paróquia São José, para o Oeste medindo 34,72 (trinta e quatro metros e setenta e dois centímetros) com a Capela Santa Terezinha – Paróquia São José.

Art. 3º - Esta Lei entra em vigor na data de sua publicação, revogando as disposições em contrário.

Gabinete do Prefeito, em 11 de Abril de 2012.

**GEOMARCO COELHO DE SOUSA**  
Prefeito do Município

Câmara Municipal de Normandia

RECEBIDO EM 13/09/12

*[Handwritten Signature]*

MEMORIAL DESCRITIVO

LOTES EXISTENTES

LOTE A - TERRENO CAPELA SANTA TERESA

LADO NORTE: DIMENSÃO: 52,50M  
CONFRONTANTE: RUA AUGUSTO MANOEL ROGRIGUES

LADO SUL: DIMENSÃO 52,50M  
CONFRONTANTE: JOSÉ FRANCISCO RODRIGUES

LADO LESTE: DIMENSÃO 50,00M  
CONFRONTANTE: ÁREA VERDE - PREFEITURA MUNICIPAL DE DORMENTES

LADO OESTE: DIMENSÃO 50,00M  
CONFRONTANTE: LIMITE-SE COM A CRECHE

LOTE B - TERRENO ÁREA VERDE PREFEITURA MUNICIPAL DE DORMENTES

LADO NORTE: DIMENSÃO 10,00M  
CONFRONTANTE: RUA AUGUSTO MANOEL ROGRIGUES

LADO SUL: DIMENSÃO: 10,00M  
CONFRONTANTE: JOSÉ FRANCISCO RODRIGUES

LADO LESTE: DIMENSÃO 50,00M  
CONFRONTANTE: RUA TRAVESSA MARIA REI

LADO OESTE: DIMENSÃO 50,00M  
CONFRONTANTE: LIMITE-SE COM TERRENO CAPELA SANTA TERESA

MEMORIAL DESCRITIVO

LOTES PERMUTADOS

LOTE A - TERRENO CAPELA SANTA TERESA

LADO NORTE: DIMENSÃO: 62,50M  
CONFRONTANTE: RUA AUGUSTO MANOEL ROGRIGUES (34,50m) E O TERRENO DA PREFEITURA MUNICIPAL DE DORMENTES (28,00M)

LADO SUL: DIMENSÃO: 62,500M  
CONFRONTANTE: JOSÉ FRANCISCO RODRIGUES

LADO LESTE: DIMENSÃO: 50,00M  
CONFRONTANTE: RUA TRAVESSA MARIA REI

LADO OESTE: DIMENSÃO: 50,00M  
CONFRONTANTE: LIMITE-SE COM A CRECHE (32,00M) E O TERRENO DA PREFEITURA MUNICIPAL DE DORMENTES (18,00M)

LOTE B - TERRENO ÁREA VERDE PREFEITURA MUNICIPAL DE DORMENTES

LADO NORTE: DIMENSÃO: 28,00 M  
CONFRONTANTE: RUA AUGUSTO MANOEL ROGRIGUES

LADO SUL: DIMENSÃO: 28,00 M  
CONFRONTANTE: TERRENO CAPELA SANTA TERESA

LADO LESTE: DIMENSÃO: 18,00M  
CONFRONTANTE: TERRENO CAPELA SANTA TERESA

LADO OESTE: DIMENSÃO: 18,00M  
CONFRONTANTE: LIMITE-SE COM TERRENO CRECHE

PHANA NERI

ARQUITETA AMBIENTACIONAL PATASCA LIMA


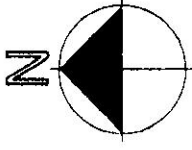
RUA PROJETADA 3 - Nº 261 - JARDIM MARAVILHA - PETROLINA

FONE: (87) 8874 5894 / 9112 8843

E-MAIL: Phanaeri@hotmail.com

QUADRA "E" - BAIRRO OLÍMPIO JOSÉ ROGRIGUES

RUA AUGUSTO MANOEL RODRIGUES



RUA JOSÉ FRANCISCO RODRIGUES

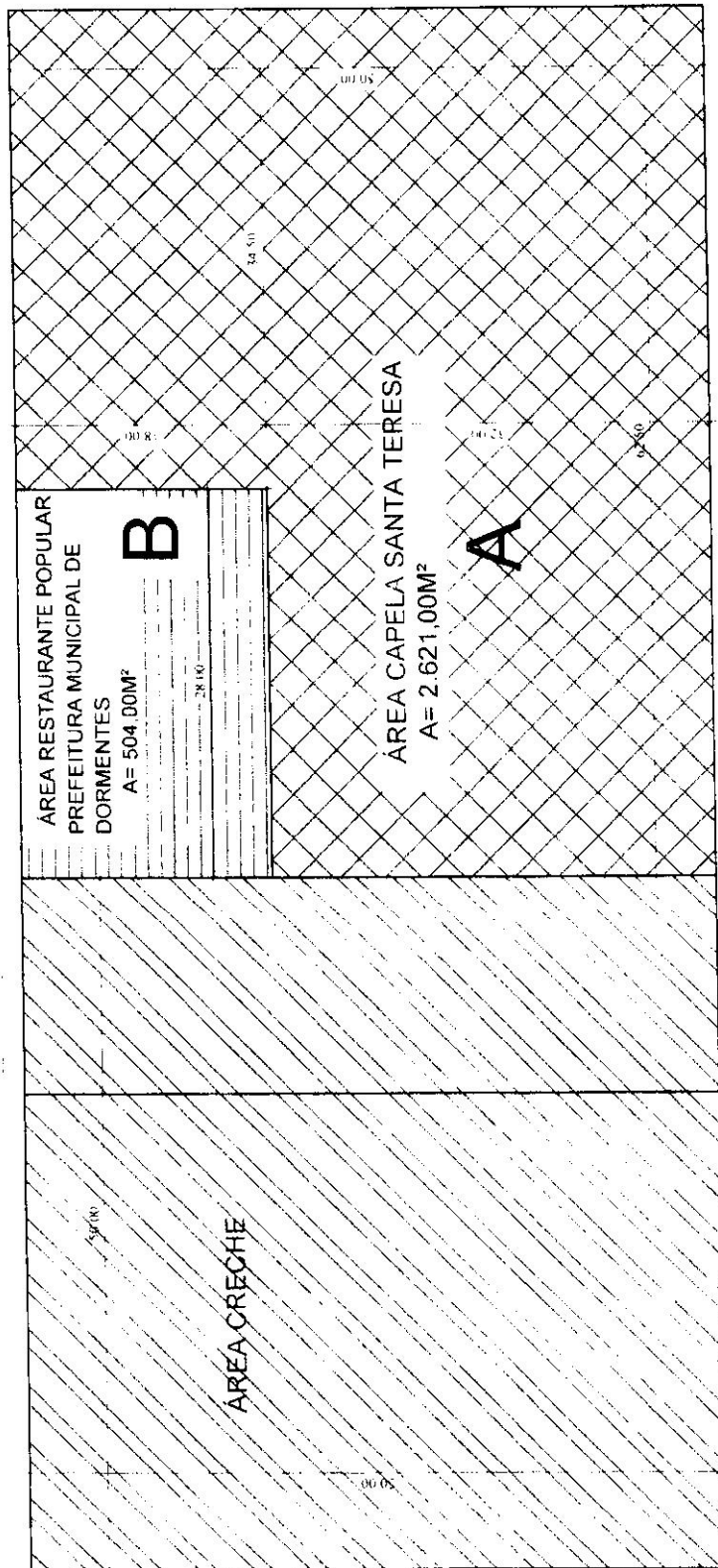
PLANTA BAIXA - TERRENO EXISTENTE

ESC 1/500

**PHANA NERI** ARQUITETURA AMBIENTAL CADASTRALISMO  
RUA PROJETADA 3, Nº 251 - JARDIM MARAVILHA - CEP: 01.104-110  
FONE: (87) 8814.5884 - 5.117.8843  
E-MAIL: phaneneri@hotmail.com

QUADRA "E" - BAIRRO : OLÍMPIO JOSÉ ROGRIGUES

RUA AUGUSTO MANOEL RODRIGUES



RUA JOSÉ FRANCISCO RODRIGUES

PLANTA BAIXA - TERRENOS PERMUTADOS

ESC 1/500

**PHANA NERI** ARQUITETURA\*AMBIENTIAÇÃO\*PAISAGISMO  
RUA PROJETADA 3 - Nº 261 - JARDIM MARAVILHA - PETROLINA  
FONE (87) 8814 5884 - 9 117 8843  
E-MAIL Phananeri@hotmail.com